PSC-RUE

2016

PIANO STRUTTURALE COMUNALE

redatto in forma associata dai comuni di

Montefiorino, Palagano e Prignano sulla Secchia

PRIGNANO sS

QC

CARTA DELLE IDENTITA' DEL PAESAGGIO

1

TAVOLA

SCALA 1:10.000

Progettisti

Ezio Righi

Claudio Fornaciari

Collaboratori

Emiliano Righi

Simona Rotteglia

Simone Ruini

Anna Trazzi

SETTEMBRE 2016

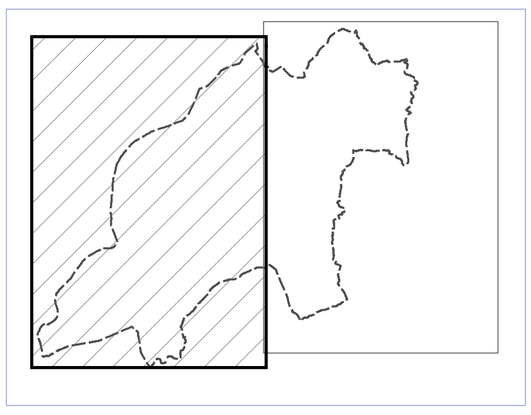

QUADRO D'UNIONE

Legenda

VALORI STORICI CULTURALI IDENTITARI

Beni culturali

- Castelli, rocche e torri
- Edifici religiosi
- Altri manufatti
- Cippi
- Maesta
- Viabilità storica
- Via Bibulca
- Siti archeologici

Nuclei e centri storici

- Centro storico
- Nucleo storico in territorio rurale

VALORI PAESAGGISTICI AMBIENTALI

- Criticità del paesaggio

Visuali naturalistiche

- Punto panoramico a 360
- Punto panoramico a 180
- Punto panoramico < 180

Visuali natural. e storico-culturali

- Punto panoramico a 360
- Punto panoramico a 180
- Punto panoramico < 180

Natural. e singolarità geologiche

- Punto panoramico a 360
- Punto panoramico a 180
- Punto panoramico < 180
- Tratti di viabilità panoramici
- Idrografia
- Corsi d'acqua tutelati art. 142 Dlg 42/2004
- Beni paesaggistici art.136 Dlgs 42/2004
- Zone di particolare interesse paesaggistico
- Patrimonio Geologico

Crinali

- Crinale principale
- Crinale minore
- Calanchi
- Patrimonio arboreo
- Sistema forestale
- SIC-ZPS
- Parco degli Ofioloti
- Parco del Tartufo

USO DEL SUOLO

- Alvei di fiumi e torrenti con vegetazione scarsa
- Alvei di fiumi e torrenti con vegetazione abbondante
- Boschi a prevalenza di faggi
- Boschi a prevalenza di querce, carpini e castagni
- Aree calanchive
- Prati stabili
- Seminativi non irrigui
- Vegetazione arbustiva e arborea in evoluzione
- Aree con colture agricole e spazi naturali importanti

VALORI SOCIO - ECONOMICI

Strade principali

- SP
- SS
- Viabilità ciclabile
- Sentieri
- Allevamenti
- Principlai ambiti produttivi
- Edifici dei centri ziendadli
- Territorio urbanizzato

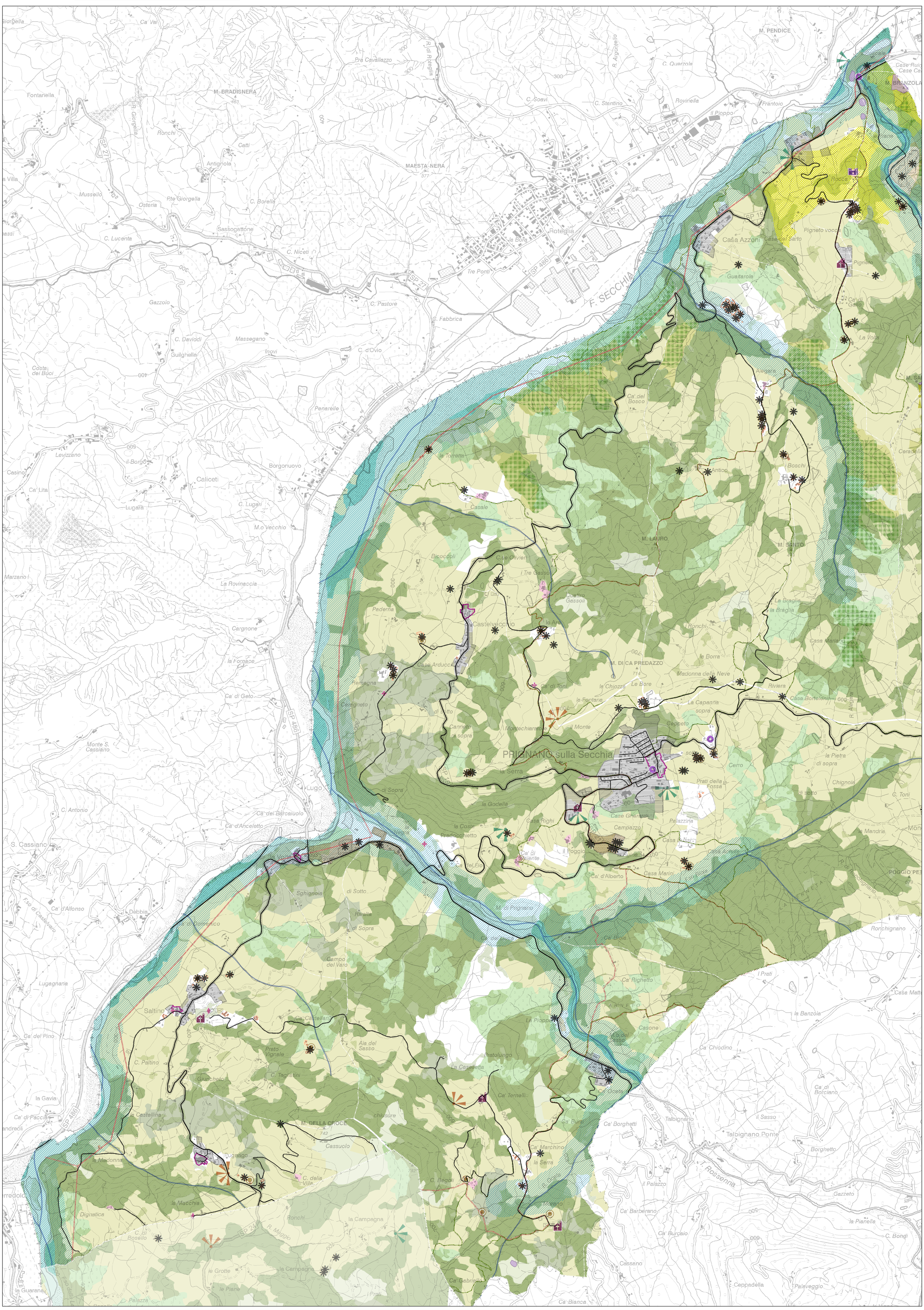
M. BRADISNERA
MAESTA NERA
M. PENDICE
M. BRANZOLA
Roteglia
F. SECCHIA
Caliceti
Castelvecchio
M. LAURO
M. SANTO
M. DI CA PREDAZZO
PRIGNANO sulla Secchia
Saltino
M. DELLA CROCE
Talbignano Ponte
Talbignano
Lugo
S. Cassiano
Rocca
Casa Azzoni
Casa del Sarto
Pigneto vecchio
Pigneto
Guaitarola
Alegara
Antico
Boschi
Casale
Bicocchi
Paderna
Casa Arducci
Remagna
Cerasneto
Cannetto di sopra
Montechiarabbe
il Monte
Ceppeto
Cerro
Prati della Fossa
Palazzina
Campazzo
Casa Marini
Ca' d'Alberto
Ca' Biola
Ca' Righetto
Casone
Ca' Chiodino
Ca' Borghetti
Ca' Marchino
la Serra
Ca' Burai
Ca' Oceta
Ca' Ternelli
Pratolungo
La Casalletta
Campo del Varo
Aia del Sasso
Prato Vignale
C. Paltino
Giuncheto
C. Tagliatini
la Castellina
la Madonna
Pugnago
C. della Villa
C. Begoli
Morano
Ca' Gabriella
la Macchia
Dignatica
Ronchi
la Campagna
le Grotte
le Piane
i Prati
Ca' Bianca
Cassano
Ceppadella
Palaveggio
Ca' Barberano
Ca' Burcaio
il Palazzo
T. Rossenna
Gazzeto
la Pianella
C. Bondi
Ca' di Borciano
il Sasso
Borghetto
la Banzola
Ca' Chiodino
Ca' Righetto
Ronchignano
Poggio Petrino
Casa Aquila
Casa Matte
Casa Bortolani
Madonna della Neve
Riviera
la Borra
Le Bore
la Chiozza
la Fontana
Ca' di Toni
Casa Arducci
Castelvecchio
Ca' del Bosco
Ca' del Pino
Ca' di Paccia
la Gavia
Ca' d'Alfonso
Fso di Castelvaro
Ca' d'Anceletto
Ca' del Barcaiuolo
C. Antonio
R. Torbido
Ca' del Fiolo
Ca' di Valente
il Poggio
Ca' Biola
Sghignola
di Sotto
Rivalta
di Sopra
M. di Prignano
Ca' di Domenico
Ca' del Bue
la Godella
la Costa
Casa Righi
Pradocchietto
Case Gherardi
la Pietra di sopra
Chignola
di sotto
C. Toni
la Mandria
Casa Achille
Casa Bussi
Ca' Biola
Ronchignano
Lugagnana
Ca' del Pino
C. Paltino
la Gavia
Ca' di Paccia
la Castellina
la Madonna
Dignatica
C. di Bosello
Ca' Castellari
Ca' Oceta
Ca' Burai
Ca' Marchino
la Serra
Talbignano
Ca' Borghetti
Ca' Chiodino
Casone
M. Lo del Sasso
La Pioppa
Pratolungo
Ca' Ternelli
Ca' Oceta
Ca' Burai
Ca' Marchino
Ca' Gabriella
Morano
C. Begoli
C. della Villa
Cassuolo
M. DELLA CROCE
chiusure
Saltino
Pugnago
Ca' Castellari
Ca' Oceta
Ca' Burai
Ca' Marchino
Ca' Gabriella
Ca' Bianca
Ca' Barberano
Ca' Burcaio
Cassano
Ceppadella
Palaveggio
Talbignano
Talbignano Ponte
Borghetto
Gazzeto
la Pianella
C. Bondi
Ca' di Borciano
il Sasso
Ca' Chiodino
la Banzola
Casa Matte
Ronchignano
Poggio Petrino
Casa Aquila
Casa Bussi
Casa Marini
Ca' d'Alberto
Ca' Biola
Ca' Righetto
Ca' Oceta
Ca' Burai
Ca' Marchino
la Serra
Ca' Ternelli
Ca' Oceta
Ca' Burai
Ca' Marchino
la Serra
Ca' Gabriella
Ca' Bianca
Ca' Barberano
Ca' Burcaio
Cassano
Ceppadella
Palaveggio
Ca' Chiodino
Ca' di Borciano
il Sasso
Talbignano Ponte
Borghetto
Gazzeto
la Pianella
C. Bondi
Ca' Burcaio
Ca' Barberano
Cassano
Ceppadella
Palaveggio
Ca' Bianca
Ca' Gabriella

PSC-RUE

2016

PIANO STRUTTURALE COMUNALE

redatto in forma associata dai comuni di

Montefiorino, Palagano e Prignano sulla Secchia

PRIGNANO sS

QC

CARTA DELLE IDENTITA' DEL PAESAGGIO

2

TAVOLA

SCALA 1:10.000

Progettisti

Ezio Righi

Claudio Fornaciari

Collaboratori

Emiliano Righi

Simona Rotteglia

Simone Ruini

Anna Trazzi

SETTEMBRE 2016

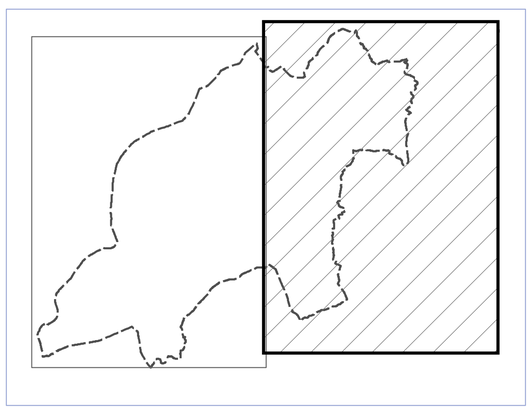

QUADRO D'UNIONE

Legenda

VALORI STORICI CULTURALI IDENTITARI

Beni culturali

- Castelli, rocche e torri
- Edifici religiosi
- Altri manufatti
- Cippi
- Maesta
- Viabilità storica
- Via Bibulca
- Siti archeologici

Nuclei e centri storici

- Centro storico
- Nucleo storico in territorio rurale

VALORI PAESAGGISTICI AMBIENTALI

- Criticità del paesaggio

Visuali naturalistiche

- Punto panoramico a 360
- Punto panoramico a 180
- Punto panoramico < 180

Visuali natural. e storico-culturali

- Punto panoramico a 360
- Punto panoramico a 180
- Punto panoramico < 180

Natural. e singolarità geologiche

- Punto panoramico a 360
- Punto panoramico a 180
- Punto panoramico < 180
- Tratti di viabilità panoramici
- Idrografia
- Corsi d'acqua tutelati art. 142 Dlg 42/2004
- Beni paesaggistici art.136 Dlgs 42/2004
- Zone di particolare interesse paesaggistico
- Patrimonio Geologico

Crinali

- Crinale principale
- Crinale minore
- Calanchi
- Patrimonio arboreo
- Sistema forestale
- SIC-ZPS
- Parco degli Ofioloti
- Parco del Tartufo

USO DEL SUOLO

- Alvei di fiumi e torrenti con vegetazione scarsa
- Alvei di fiumi e torrenti con vegetazione abbondante
- Boschi a prevalenza di faggi
- Boschi a prevalenza di querce, carpini e castagni
- Aree calanchive
- Prati stabili
- Seminativi non irrigui
- Vegetazione arbustiva e arborea in evoluzione
- Aree con colture agricole e spazi naturali importanti

VALORI SOCIO - ECONOMICI

Strade principali
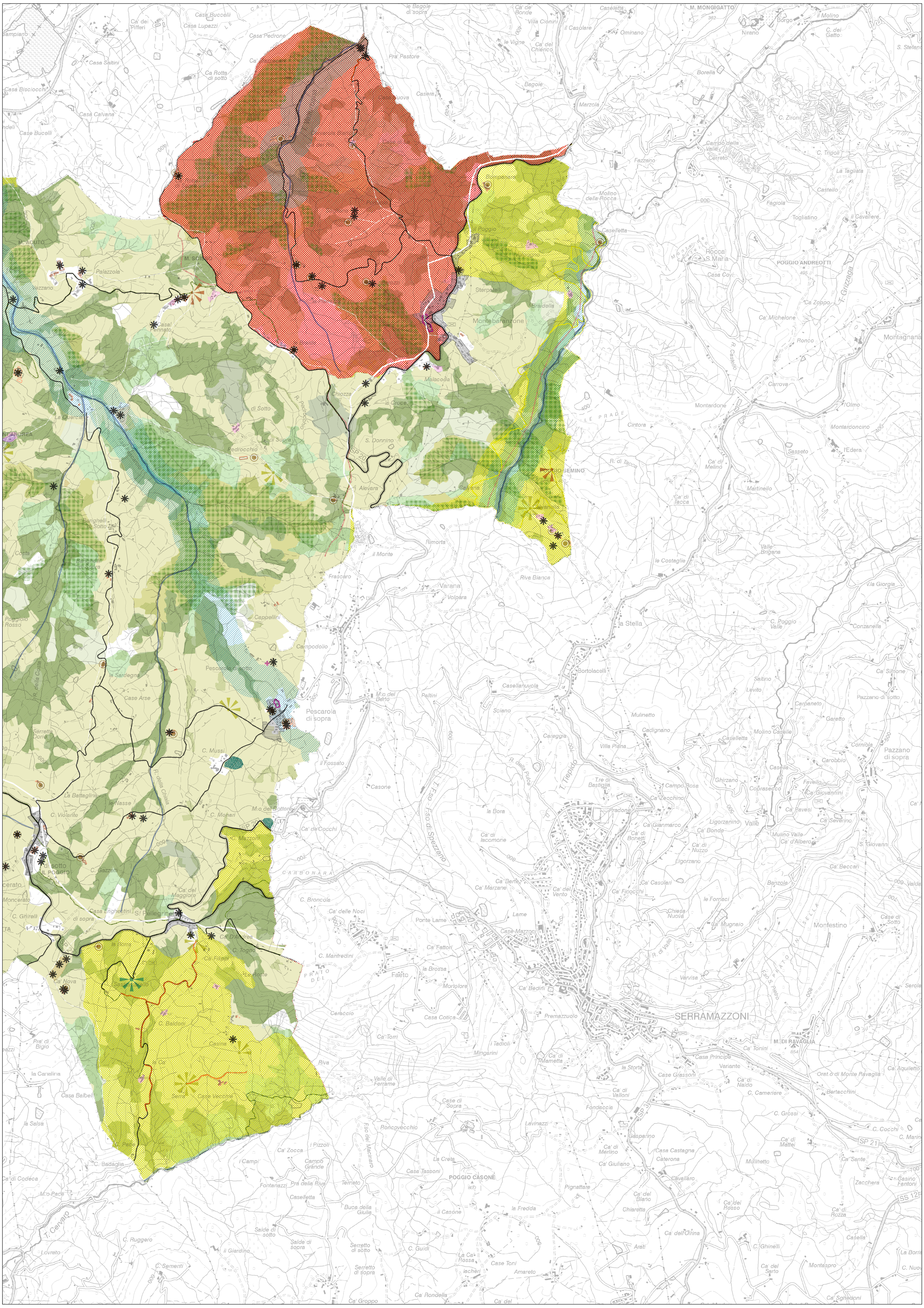
- SP
- SS
- Viabilità ciclabile
- Sentieri
- Allevamenti
- Principlai ambiti produttivi
- Edifici dei centri ziendadli
- Territorio urbanizzato